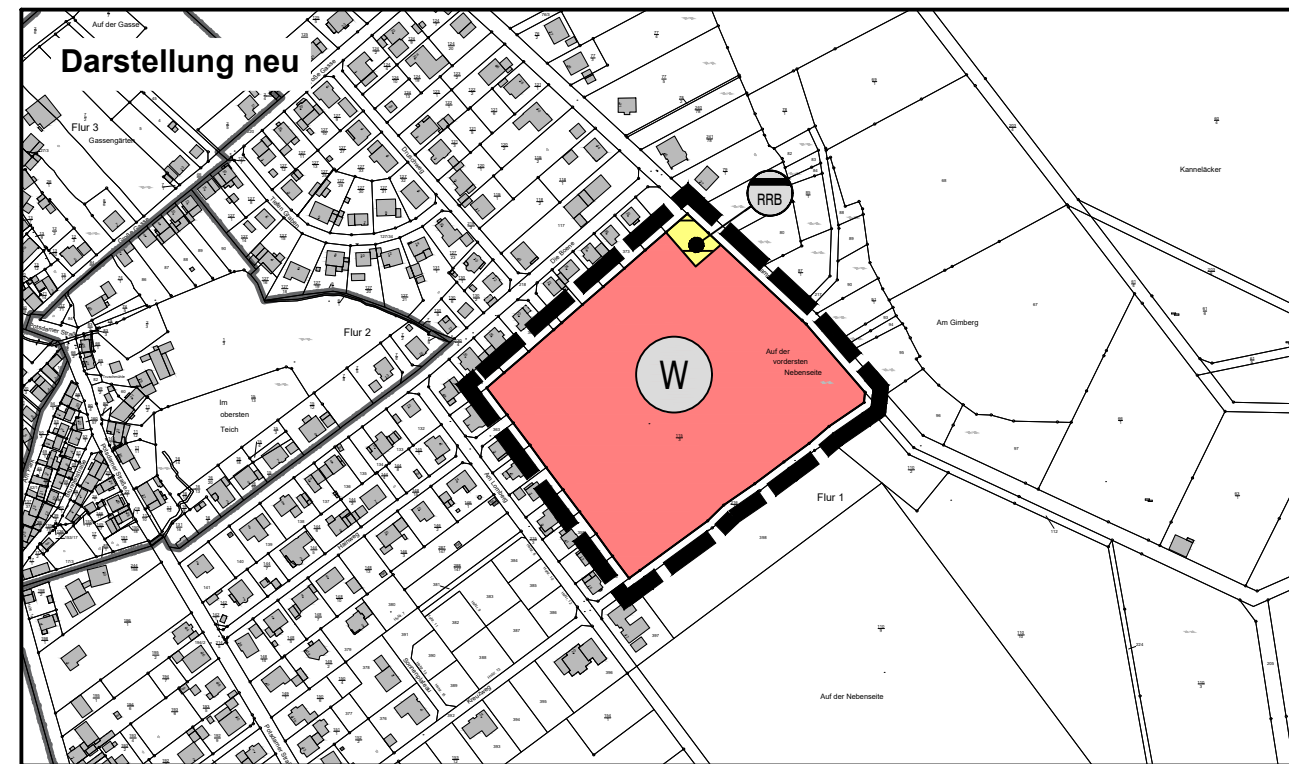


Darstellung alt


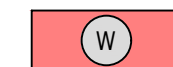


Darstellung neu



**Legende:**

**Planzeichen**

**Art der baulichen Nutzung**

-  Wohnbauflächen geplant
-  Wohnbauflächen



**Flächen für die Landwirtschaft und Wald**

-  Flächen für die Landwirtschaft
-  Ökologisch wertvolle Grünanlagen

**Planungen, Nutzungsregelungen, Maßnahmen und Flächen für Maßnahmen zum Schutz, zur Pflege und zur Entwicklung von Boden, Natur und Landschaft**



**Flächen für Versorgungsanlagen, für die Abfallentsorgung und Abwasserbeseitigung sowie für Ablagerungen; Anlagen, Einrichtungen und sonstige Maßnahmen, die dem Klimawandel entgegenwirken**

-  Flächen für Versorgungsanlagen, für die Abfallentsorgung und Abwasserbeseitigung sowie für Ablagerungen; Zweckbestimmung:
-  Abwasser (Regenrückhaltebecken)

**Rechtsgrundlagen**

Baugesetzbuch (BauGB) i.d.F. der Bekanntmachung vom 03.11.2017 (BGBl. I S. 3634), zuletzt geändert durch Artikel 2 des Gesetzes vom 20.07.2022 (BGBl. I S. 1353),  
 Baunutzungsverordnung (BauNVO) i.d.F. der Bekanntmachung vom 21.11.2017 (BGBl. I S. 3786), zuletzt geändert durch Artikel 2 des Gesetzes vom 14.06.2021 (BGBl. I S. 1802),  
 Planzeichenverordnung 1990 (PlanzV 90) i.d.F. der Bekanntmachung vom 18.12.1990 (BGBl. I 1991 S. 58), zuletzt geändert durch Artikel 3 des Gesetzes vom 14.06.2021 (BGBl. I S. 1802).

**Sonstige Planzeichen**

-  Grenze des räumlichen Geltungsbereiches der Flächennutzungsplanänderung

**1 Nachrichtliche Übernahmen gemäß § 5 Abs.4 BauGB**

**1.1 Deutsche Telekom Technik GmbH**  
 Im nördlichen Planbereich befinden sich teilweise hochwertige Telekommunikationslinien der Telekom. Weitere Hinweise siehe Begründung.

**1.2 Grundwasserschutz**  
 Das Vorhaben befindet sich in der Zone IIIB des Trinkwasserschutzgebietes der Gewinnungsanlage Roßdorf (WSG\_ID 534-002). Die Ver- und Gebote der dazu erlassenen Schutzgebietsverordnung (StAnz. 2/1991 S.89) sind zu beachten. Weitere Hinweise siehe Begründung.

**1.3 Dez. Bergaufsicht RP Gießen**  
 Der Geltungsbereich liegt im Gebiet eines erloschenen Bergwerksfeldes, in dem das Vorkommen von Erz nachgewiesen wurde. Die Fundsteile liegt nach den hier vorhandenen Unterlagen außerhalb des Planungsbereiches. Östlich des Planungsgebietes befindet sich der Quarzsandtagebau Rauschholzhausen, der auf den Flurstücken 67 und 68 in Flur 1 der Gemarkung Rauschholzhausen erweitert werden soll. Weitere Hinweise siehe Begründung.

**Verfahrensvermerke**

Der Aufstellungsbeschluss gem. § 2 Abs. 1 BauGB wurde durch die Gemeindevertretung gefasst am 14.12.2020

Der Aufstellungsbeschluss gem. § 2 Abs. 1 Satz 2 BauGB wurde ortsüblich bekanntgemacht am 17.09.2021

Die Öffentlichkeitsbeteiligung gem. § 3 Abs. 1 BauGB wurde ortsüblich bekanntgemacht am 17.09.2021

Die Öffentlichkeitsbeteiligung gem. § 3 Abs. 1 BauGB erfolgte in der Zeit vom 22.09.2021 bis einschließlich 22.10.2021

Die Öffentlichkeitsbeteiligung gem. § 3 Abs. 2 BauGB wurde ortsüblich bekanntgemacht am 16.09.2022

Die Öffentlichkeitsbeteiligung gem. § 3 Abs. 2 BauGB erfolgte in der Zeit vom 26.09.2022 bis einschließlich 27.10.2022

Der Feststellungsbeschluss gem. § 6 Abs. 6 BauGB erfolgte durch die Gemeindevertretung am \_\_\_\_\_

Die Bekanntmachungen erfolgen in den Ebsdorfergrund Nachrichten (amtliches Bekanntmachungsorgan der Gemeinde Ebsdorfergrund).

**Ausfertigungsvermerk:**  
 Es wird bestätigt, dass der Inhalt der Flächennutzungsplanänderung mit den hierzu ergangenen Beschlüssen der Gemeindevertretung übereinstimmt und dass die für die Rechtswirksamkeit maßgebenden Verfahrensvorschriften eingehalten worden sind.

Ebsdorfergrund, den \_\_\_\_\_

\_\_\_\_\_  
 Bürgermeister

**Genehmigungsvermerk:**

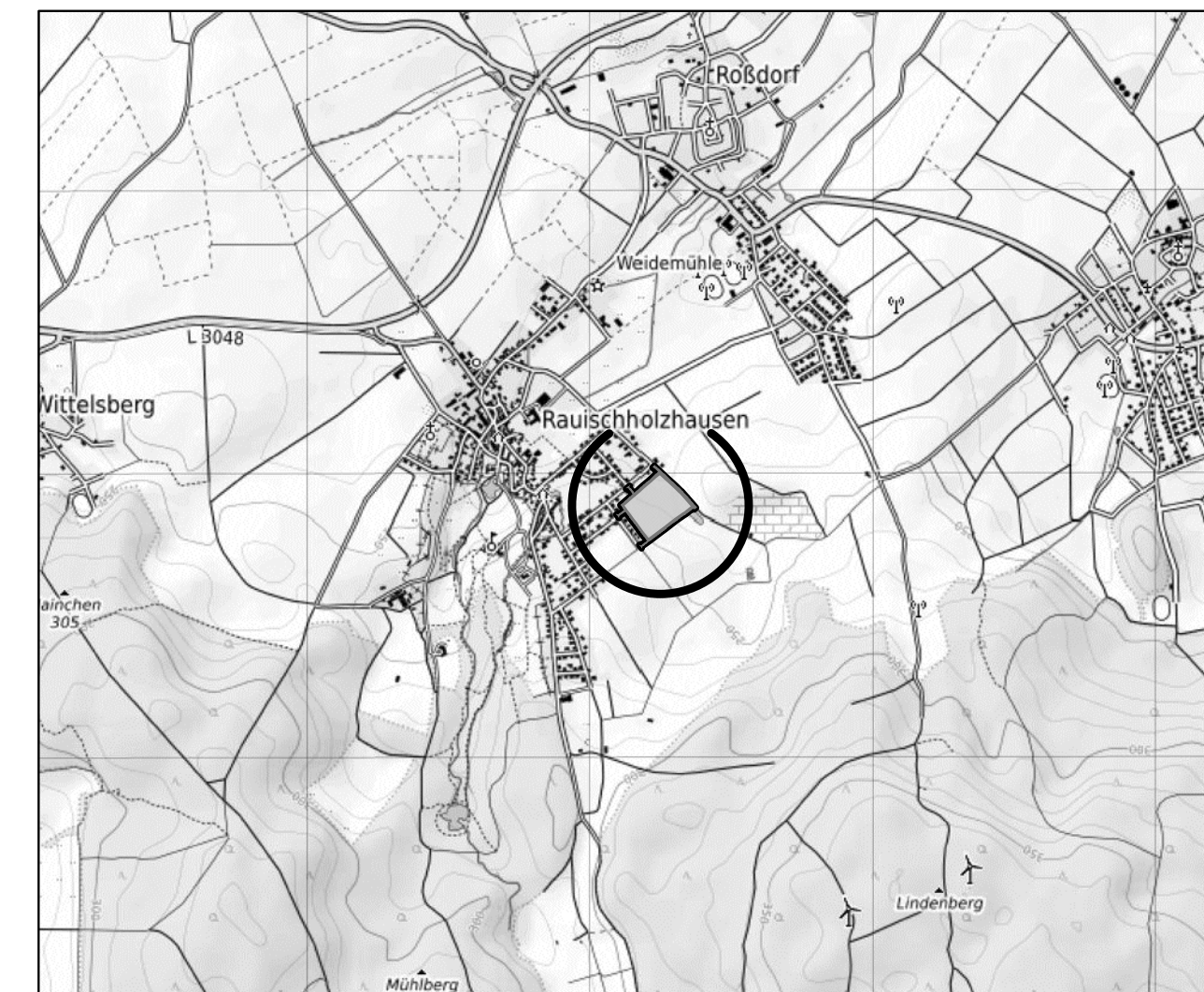
**Rechtskraftvermerk:**  
 Die Genehmigung der Flächennutzungsplanänderung wurde gem. § 6 Abs. 5 BauGB ortsüblich am \_\_\_\_\_ bekannt gemacht. Damit wird die Flächennutzungsplanänderung wirksam.

Ebsdorfergrund, den \_\_\_\_\_

\_\_\_\_\_  
 Bürgermeister



**Gemeinde Ebsdorfergrund,  
 Ortsteil Rauschholzhausen  
 Änderung des Flächennutzungsplanes  
 im Bereich "Storchenblick"**



Kartendaten: © OpenStreetMap-Mitwirkende, SRTM | Kartendarstellung: © OpenTopoMap (CC-BY-SA) M: 1: 25.000

**PLANUNGSBÜRO FISCHER** | Raumplanung | Stadtplanung | Umweltplanung  
 Im Nordpark 1 - 35435 Wettenberg | t. +49 641 98441-22 | f. +49 641 98441-155 | info@fischer-plan.de | www.fischer-plan.de

<b>Feststellungsexemplar</b>	Stand:	17.09.2021 21.09.2022 28.10.2022
	Projektleitung:	Wolf
	CAD:	Wellstein
	Maßstab:	1 : 5.000
	Projektnummer:	20-2405